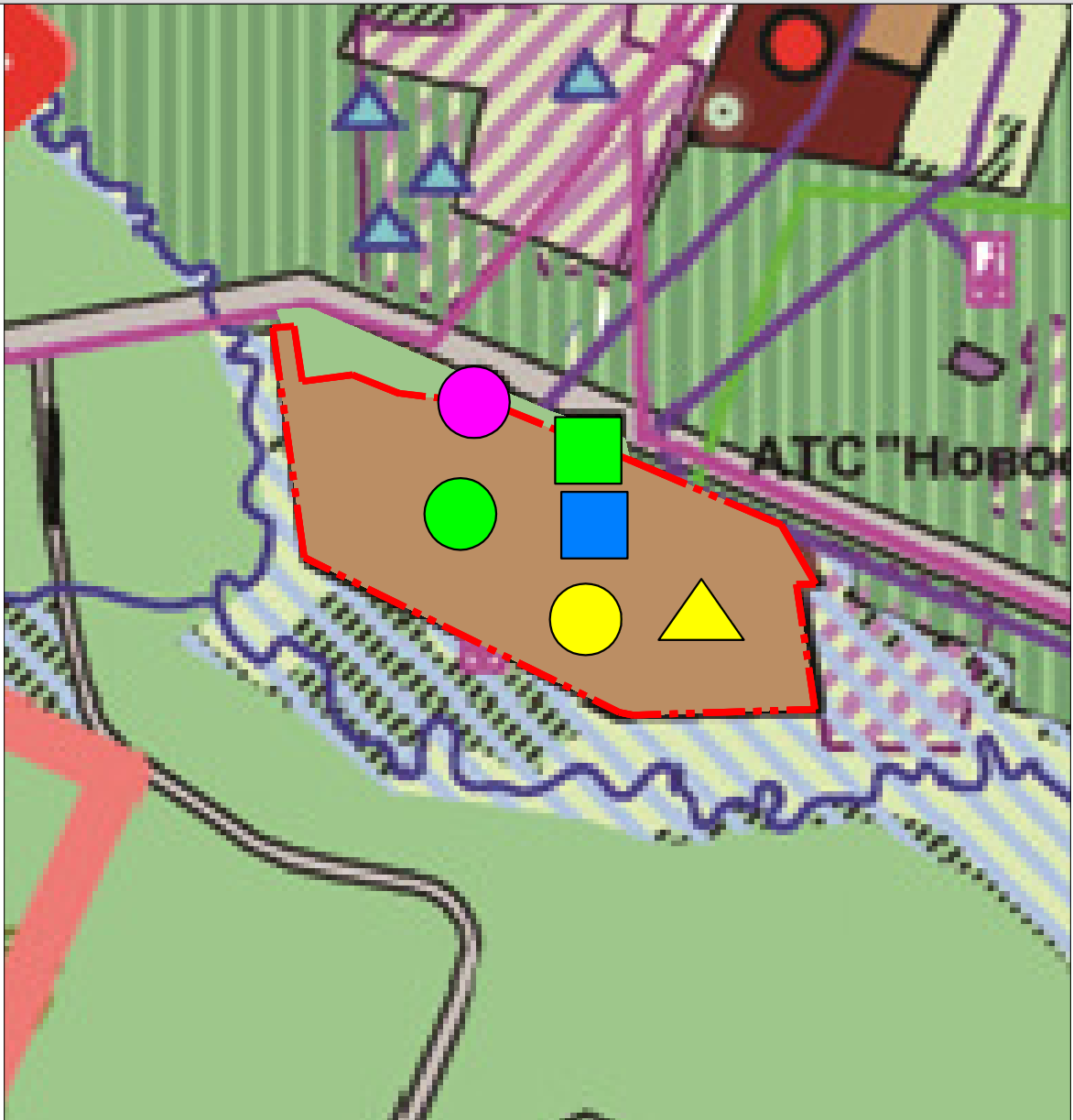










Схема расположения элемента планировочной структуры



Условные обозначения:

- | | | | |
|---|---------------------------------|---|-----------------|
|  | - Граница планировки территории |  | - Администрация |
|  | - Земли населенного пункта |  | - Магазин |
|  | - Школа средняя |  | - ФАП |
|  | - Детский сад |  | - Почта |

						36П/18-ППТ-2		
						Проект планировки и проект межевания в его составе территории кадастрового квартала 37:18:070103		
Изм.	Кол.	Лист	№ док	Подпись	Дата	Обосновывающая часть		
Разработал		Кубышкина			08.18			
						П	2	8
ГИП		Антипов			08.18	000 СКБ "Проект" г. Иваново		
Н. контр.		Кручинина			08.18			

формат А4